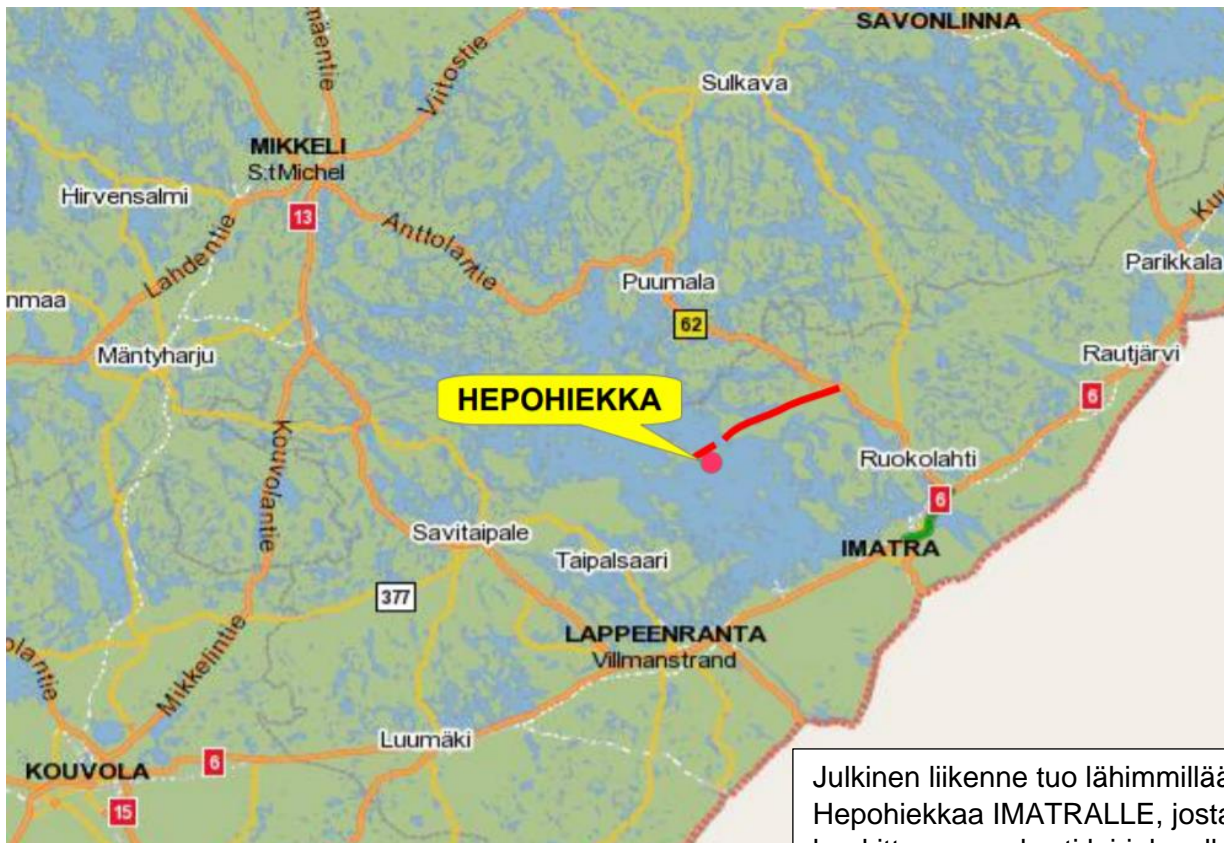


AJO-OHJE LEIRIPAIKALLE HEPOHIEKKAAN

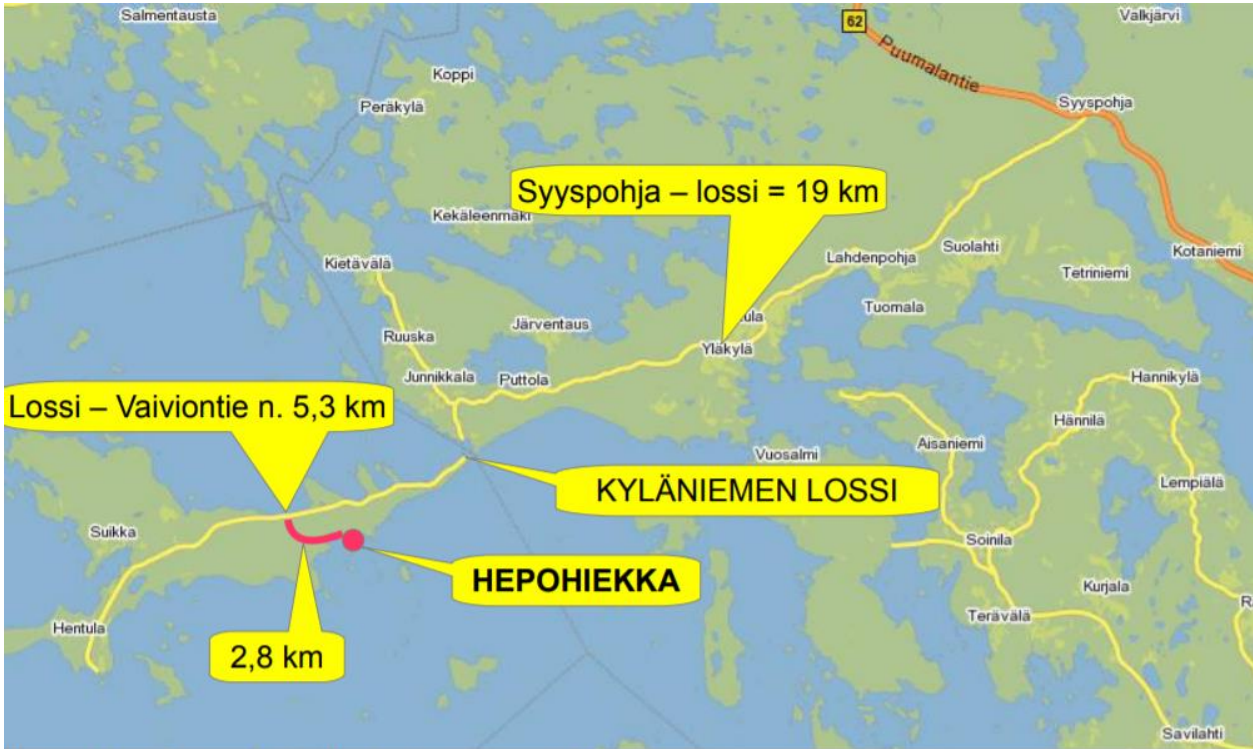
Hepohiekan leirialue Taipalsaaren kunnassa Saimaan rannassa Kyläniemessä on pinta-alaltaan n. 11,7 ha ja sen omistaa Etelä-Karjalan Partiolaiset ry (= partiopiiri):

- leirialueella on omat nettisivut: <https://etelakarjala.partio.fi/nyt/hepohiekka/>
- versoleiri ”Helpeen helistäjä” pidettiin juuri tässä paikassa heinäkuun lopussa 2015
- leirialueen uusi osoite on **Heponiementie 183, 56350 Kyläniemi**
- Vaikka leirialue sijaitsee Kyläniemessä, 1800-luvulla niemi on katkaistu ja kaivettu 100 m leveä Kutveleen kanava niemen poikki. Niinpä Kyläniemeen (nykyään siis saari) pääsee autolla ainoastaan lossilla (kantavuus 60 tonnia), joka kykenee kuljettamaan kuorma-autoja ja linja-autojakin. Lossi palvelee 24 h poislukien 4 kpl 20 min ruokailutaukoja.
- rakennuksia alueella on kaksi:
 - keskuskeittiö + 2 ruokakatosta (mahtuu 60 hlöä/katos)
 - iso kiinteä sauna ja erillinen tupa samassa rakennuksessa
 - (pikkusauna) (erillinen maksu)
- kevyempiä rakennelmia
 - grillikota
 - laavu niemen päässä
 - ulkona maastossa oleva ”leirikirkko”
 - venelaituri isommillekin purjealuksille (laiturin päässä 4 m vettä)
 - (yleinen veneranta rasitteena laiturin vieressä ja sen parkkipaikka)
 - jätekatos
 - juomavesikaivo → vesi pumpulla keittiöön (rauta- ja mangaanipitosta vettä, tulossa 2022 keittiölle suodatinjärjestely)



Kuva 1 Hepohiekan sijainti Saimaan järviolueella

Julkinen liikenne tuo lähimmillään Hepohiekkaa IMATRALLE, josta on hankittava muu kyyti leirialueelle asti (n. 65 km).



Puumala – Syyspohjan tienristeys ... n. 29 km

Mikkeli – Syyspohjan tienristeys ... n. 119 km (Mikkelistä Hepohiekkään n. 146 km)

Imatra – Syyspohjan tienristeys ... n. 36 km (Imatralta Hepohiekkään n. 63km)

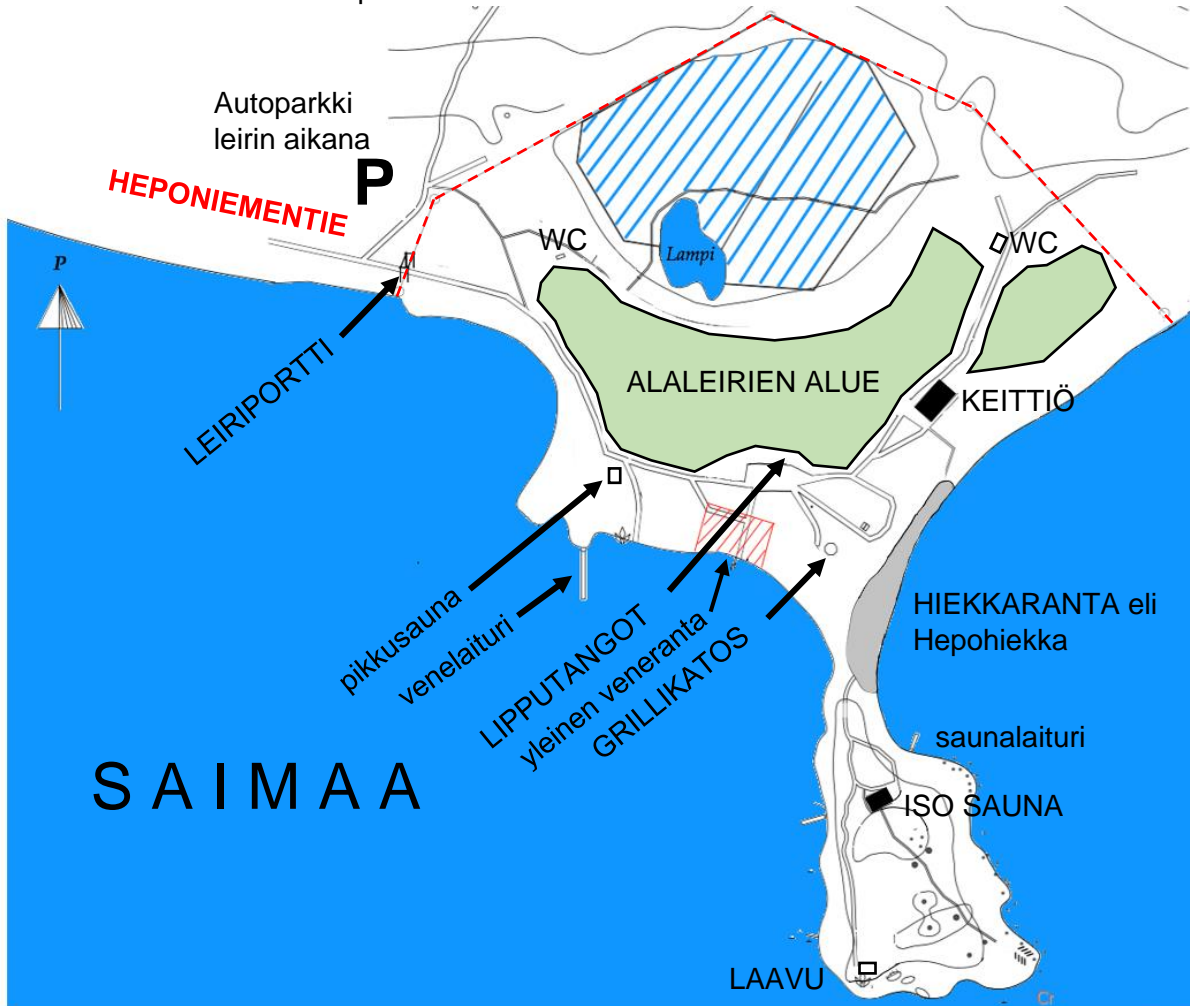
Kuva 2 Lähikartta Kyläniemen itäpäästä ja tieyhteyksistä Syyspohjasta



Kuva 3 Kyläniemen itäpään katukartta



Kuva 4 Vanha tiekartta Hepohiekkään



Kuva 5 Hepohiekan leirialue (kuva täydennetään käynnin jälkeen)